SIMBOLO	NOMBRE	ALTO	DIAMETRO DE FOLLAJE	DIAMETRO DE TALLO
A1	Acacia	2.20	1.30	0.15
A2	Acacia	1.80	0.50	0.20
A3	Acacia	1.90	0.50	0.16
A4	Acacia	2.20	0.70	0.22
A5	Acacia	2.40	0.50	0.14
A6	Acacia	2.40	0.60	0.20
A7	Acacia	1.85	0.55	0.15
A8	Acacia	3.00	1.00	0.20
A9	Acacia	4.00	2.50	0.20
A10	Acacia	4.00	3.00	0.22
A11	Acacia	1.50	0.35	0.16
A12	Acacia	1.90	0.40	0.18
A13	Acacia	3.00	1.00	0.20
P1	Palma	5.00	0.95	0.40
P2	Palma	5.50	0.75	0.40
P3	Palma	4.00	0.85	0.35
P4	Palma	6.00	1.00	0.45
P5	Palma	5.00	1.05	0.45
P6	Palma	5.30	0.95	0.40
PB1	Pimiento Brasileño	1.60	0.55	0.12
PB2	Pimiento Brasileño	1.50	0.50	0.11
PB3	Pimiento Brasileño	1.50	0.35	0.10
PB4	Pimiento Brasileño	1.80	0.60	0.16
PB5	Pimiento Brasileño	1.20	0.60	0.10
PB6	Pimiento Brasileño	1.20	0.50	0.10
PB7	Pimiento Brasileño	1.50	0.60	0.12
PB8	Pimiento Brasileño	1.80	0.60	0.18
PB9	Pimiento Brasileño	1.85	0.70	0.18
PB10	Pimiento Brasileño	1.80	0.60	0.18
PB11	Pimiento Brasileño	1.55	0.50	0.10
PB12	Pimiento Brasileño	1.50	0.50	0.12
PB13	Pimiento Brasileño	1.20	0.60	0.10
PB14	Pimiento Brasileño	1.20	0.60	0.10
PB15	Pimiento Brasileño	1.80	0.70	0.17
PB16	Pimiento Brasileño	1.75	0.65	0.15
PB17	Pimiento Brasileño	2.30	0.75	0.20
PB18	Pimiento Brasileño	1.60	0.70	0.12
PB19	Pimiento Brasileño	1.00	0.45	0.10
F1	Ficus	7.00	4.00	0.20
F2	Ficus	7.50	4.00	0.16
F3	Ficus	8.00	5.00	0.22
F4	Ficus	5.00	3.00	0.15
F5	Ficus	5.50	3.30	0.13
F6	Ficus	6.00	3.00	0.20
F7	Ficus	5.00	2.00	0.18
F8	Ficus	5.00	3.00	0.18
F9	Ficus	7.00	4.00	0.20
F10	Ficus	7.50	4.00	0.22
M1	Metopium	3.00	3.00	0.25
M2	Metopium	2.90	3.00	0.18
M3	Metopium	2.20	2.00	0.15
M4	Metopium	2.00	2.00	0.15
M5	Metopium	4.00	2.00	0.20
M6	Metopium	4.00	1.90	0.22
M7	Metopium	4.00	2.00	0.18
AT1	Arbust Teomp	1.00	0.50	0.20
AT2	Arbust Teomp	1.10	0.70	0.18

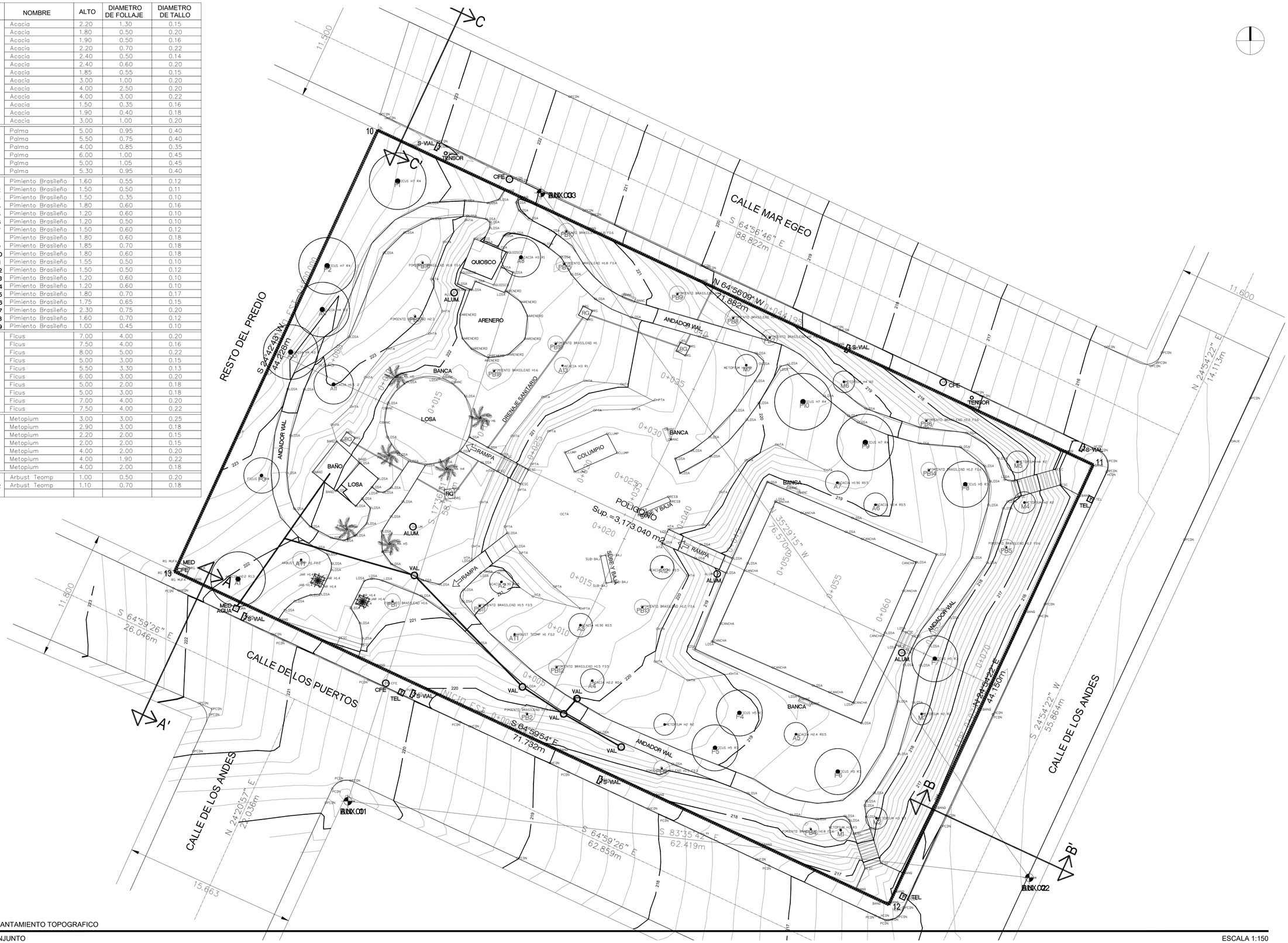

FUNDACIÓN HOGARES
HACEMOS COMUNIDAD

PROYECTO

PARQUE LOS ANDES

Urbivillas del Prado II, Tijuana, Baja California

PROYECTISTA

ĀGORA

Ana Isabel Ruiz Remolina Ced.Prof. 5265533
Sergio Carlos Soto Cisneros Ced.Prof. 6711143

Planeación y Diseño Urbano
Saltillo 9-1 Col. Hipódromo 06100
Ciudad de México
www.agoramx.mx
(55)48-16-83-59
(55)34-14-81-62

CROQUIS DE LOCALIZACIÓN

PLANTA ESQUEMÁTICA

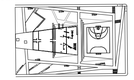

CORTE ESQUEMÁTICO

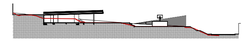

SIMBOLOGÍA

- 10.00 — INDICA COTAS A PAÑOS
- 10.00 — INDICA COTAS A EJES
- N.C.T. 00.00 / N.P.T. 00.00 — INDICA NIVEL EN PLANTA
- N.C.T. 00.00 / N.P.T. 00.00 — INDICA NIVEL EN ALZADO
- L-01 — INDICA CORTE GENERAL
- C-01 — INDICA CORTE POR FACHADA
- INDICA FACHADA GENERAL
- INDICA ALZADO INTERIOR
- INDICA CAMBIO DE NIVEL EN PLAFÓN
- INDICA CAMBIO DE NIVEL EN PISO
- EX. 0.00 / TY. 0.00 — INDICA COORDENADA DE GEORREFERENCIA
- Altura Libre 0.00 — INDICA ALTURA LIBRE
- INDICA POLIGONAL DE INTERVENCIÓN
- INDICA POLIGONAL DE ESTADO ACTUAL
- INDICA ÁRBOL EXISTENTE
- INDICA ÁRBOL PROPUESTO

NOMENCLATURA

N.P.T.	NIVEL DE PISO TERMINADO
N.B.L.	NIVEL BAJO DE LOSA
N.L.L.	NIVEL LECHO BAJO DE LOSA
N.T.C.	NIVEL TOPE DE CONCRETO
N.S.F.	NIVEL SUPERIOR DE FIRME
N.L.A.E.	NIVEL LECHO ALTO DE ESTRUCTURA
N.L.B.E.	NIVEL LECHO BAJO DE ESTRUCTURA
N.EX.	NIVEL EXISTENTE
N.C.M.	NIVEL DE CORONAMIENTO DE MURO
N.L.B.P.	NIVEL LECHO BAJO DE PLAFÓN
N.C.P.	NIVEL DE CORONAMIENTO
N.CUB.	NIVEL DE CUBIERTA
N.CUM.	NIVEL DE CUMBRERA
N.P.	NIVEL DE PRETIL
N.J.	NIVEL DE JARDÍN
N.A.	NIVEL DE AGUA
N.CA.	NIVEL DE CALLE
M.P.	MISMO PAÑO
N.T.N.	NIVEL DE TERRENO NATURAL

NOTAS GENERALES

1.- LAS COTAS RIGEN AL DIBUJO
2.- TODAS LAS MEDIDAS DEBERÁN SER RECTIFICADAS EN OBRA POR LA COMPAÑÍA CONTRATISTA
3.- ESTE PLANO SE COMPLEMENTA CON EL CATÁLOGO DE CONCEPTOS Y ESPECIFICACIONES GENERALES Y PARTICULARES.

PROPIETARIO: FUNDACIÓN HOGARES

PROYECTO: PROYECTOS ARQUITECTÓNICOS Y EJECUTIVOS PARA LA REHABILITACIÓN DEL ESPACIO PÚBLICO EN LOS MUNICIPIOS DE TIJUANA Y MEXICALI, BAJA CALIFORNIA-001-2023
REHABILITACIÓN DEL PARQUE LOS ANDES Y CENTRO DE DESARROLLO PARA JÓVENES

UBICACIÓN: CALLE DE LOS ANDES S/N URBIVILLAS DEL PRADO II, CP 22170, TIJUANA, BAJA CALIFORNIA

RESPONSABLES:

NOMBRE	CARGO	FIRMA
ARQ. SERGIO CARLOS SOTO CISNEROS CED. PROFESIONAL NO. 6711143	PROYECTISTA	
ARQ. NALLELY SARMIENTO GAMBOA CED. PROFESIONAL NO. 11475066	DIBUJÓ PROYECTO ARQUITECTÓNICO	
ING. SALVADOR GONZÁLEZ ALTAMIRANO CED. FED. NO. 1026797 CED. EST. NO. 3896286 PERITO NO. 1583	PROYECTO ESTRUCTURAL	
ING. GABRIEL ZARATE MORENO CED. PROFESIONAL NO. 8266462	PROYECTISTA INSTALACIÓN HIDROSANITARIA	
ING. OSCAR ZARATE MORENO CED. PROFESIONAL NO. 3018455	PROYECTISTA INSTALACIÓN ELECTRICA	
	Vo. Bo. DAU	
	Vo. Bo. BOMBEROS	
	PERITO RESPONSABLE	

FASE: EJECUTIVO

CLAVE: **TIJ-TOP-01**

CONTENIDO:

CONJUNTO
LEVANTAMIENTO TOPOGRAFICO

ESCALA: 1=150 (0 1.5 3 6m)

NUMERO DE PLANO: 03/04

FECHA: JULIO 2023

NORTE:

LEVANTAMIENTO TOPOGRAFICO

CONJUNTO

ESCALA 1:150